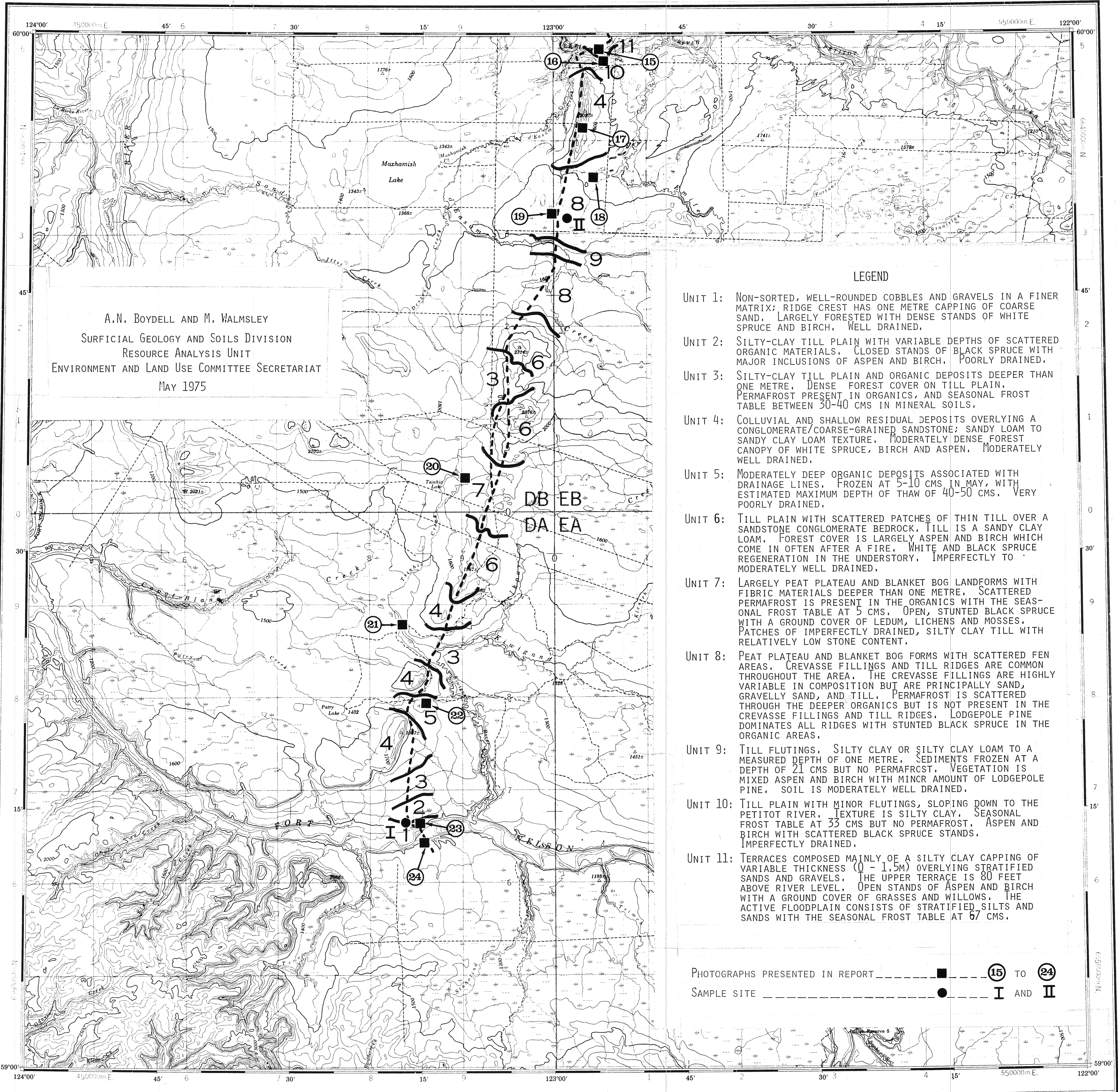



TERRAIN TYPES ALONG THE PROPOSED FORT NELSON - FORT SIMPSON HIGHWAY: FORT NELSON RIVER TO PETITOT RIVER

94-O

94-O



BILITY DIAGRAM - CROQUIS D'EXACTITUDE



1 - Large Scale mapping, photogrammetric 1954-57

Cartographie à grande échelle, photogramétrique 1954-57

Produced 1969 by the SURVEYS AND MAPPING BRANCH,
DEPARTMENT OF ENERGY, MINES AND RESOURCES.
Printed 1971.

Magnetic declination 1971 varies from 31°10' easterly at
centre of west edge to 31°10' easterly at centre of east edge.
Mean annual change 4.7° westerly.

Roads:
cart track
trail or portage

FOR COMPLETE REFERENCE SEE REVERSE SIDE

MAXHAMISH LAKE

PEACE RIVER DISTRICT
BRITISH COLUMBIA

Scale 1:250,000 Échelle

Miles 5 0 5 10 15 20 25 30 Kilometres

CONTOUR INTERVAL 100 FEET
Elevations in Feet above Mean Sea Level
North American Datum, 1927
Transverse Mercator Projection

EQUIDISTANCE DES COURBES 100 PIEDS
Élévations en pieds au-dessus du niveau moyen de la mer
Système de référence géodésique nord-américain, 1927
Projection Transverse de Mercator

Copies may be obtained from the Map Distribution Office,
Department of Energy, Mines and Resources, Ottawa.

Ces cartes sont en vente au Bureau de distribution des cartes,
ministère de l'Énergie, des Mines et des Ressources, Ottawa.

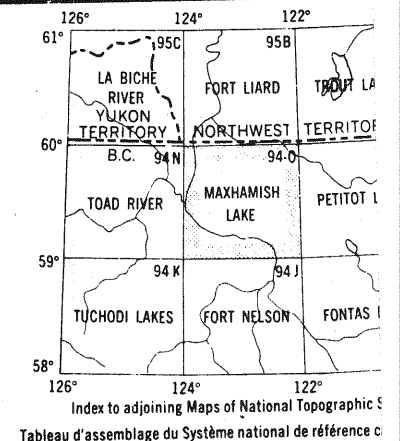
Établi en 1969 par la DIRECTION DES LÈVES ET DE LA CARTOGRAPHIE,
MINISTÈRE DE L'ÉNERGIE, DES MINES ET DES RESSOURCES.
Imprimée en 1971.

La déclinaison magnétique pour 1971 varie de 31°10' Est au
centre de la limite Ouest à 31°10' Est au centre de la limite
Est. Variation moyenne annuelle 4.7° Ouest.

Routes:
de terre
sentier ou portage

POUR UNE LISTE COMPLÈTE DES SIGNES, VOIR AU VERSO

307269



Index to adjoining Maps of National Topographic
Tableau d'assemblage du Système national de référence